SAINT-ROCH sous la loupe!

l'Engrenage St-Roch

SECTEUR BADELARD

Ce secteur longe le coteau Sainte-Geneviève, entre les boulevards Dorchester et Langelier. Sa frontière nord varie: elle longe Charest, puis Saint-Vallier et, enfin, Christophe-Colomb, puis Arago Est.

Ce secteur comprend donc l'essentiel de l'Îlot des Tanneurs où, au tournant du XXe siècle, des dizaines de manufactures de chaussures emploient des centaines d'ouvriers et d'ouvrières. Leur lutte pour de meilleures conditions de travail est d'ailleurs à l'origine du mouvement syndical québécois.

Dans les années 70, le développement autoroutier a mis en péril l'Îlot des Tanneurs, qu'on planifiait démolir pour construire l'autoroute de la Falaise. Une grande mobilisation citoyenne a bloqué ce projet.

Il s'agit désormais d'un secteur principalement résidentiel, où plusieurs bâtiments industriels ont été reconvertis en logements. La construction d'un projet immobilier sur l'îlot Dorchester viendra en modifier le cadre bâti.



POPULATION

Données générales sur la population (2021)

	Ville de Québec	Quartier Saint-Roch	Secteur Badelard
Population en 2021	549 459	8 381	774
Nombre de ménages	265 710	5 300	500
Variation de la population entre 2016 et 2021	+17 557 (+3,3%)	+569 (+7%)	-45 (-5%)
Appartenance à l'un des groupes désignés comme minorité visible	9%	16%	6%

Ce secteur a connu une décroissance de sa population dans les dernières années.

Répartition de la population selon le genre[1] (2021)

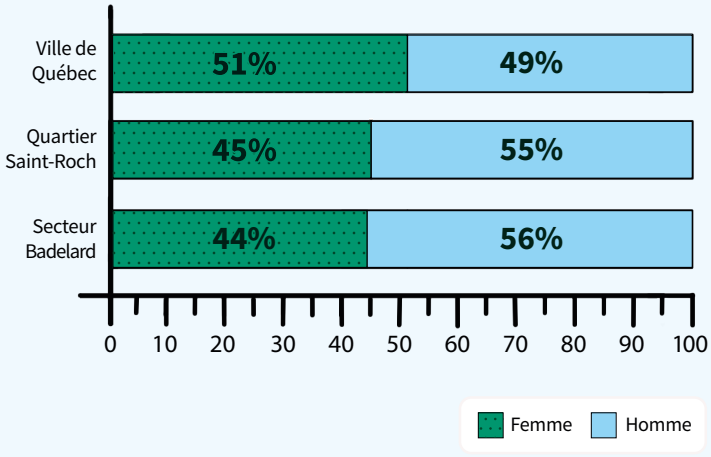

Répartition de la population selon l'âge (2021)

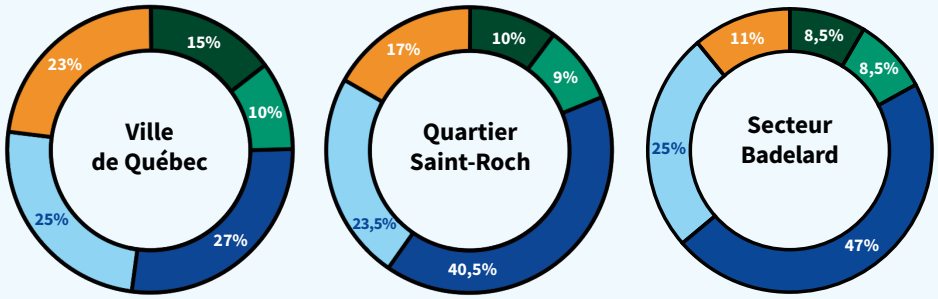

[1]Les données de Statistiques Canada ne réflètent pas la diversité de genre à l'échelle des quartiers.

COMPOSITION DES MÉNAGES

Proportion de la population selon le type de ménage (2021)

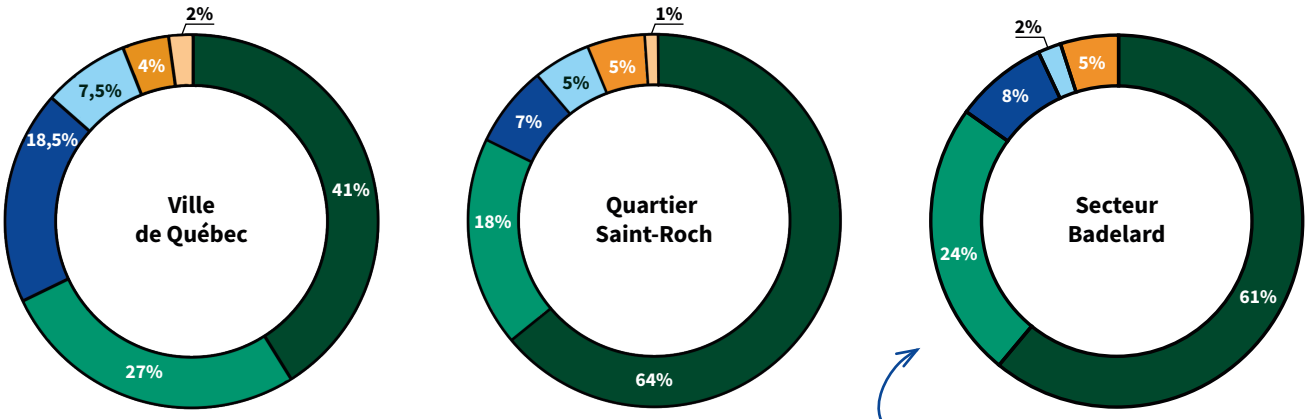

La proportion des types de ménages de ce secteur suit les tendances du quartier.

REVENU

Proportion de ménages[2] selon la tranche de revenu après impôts et transferts (2020)

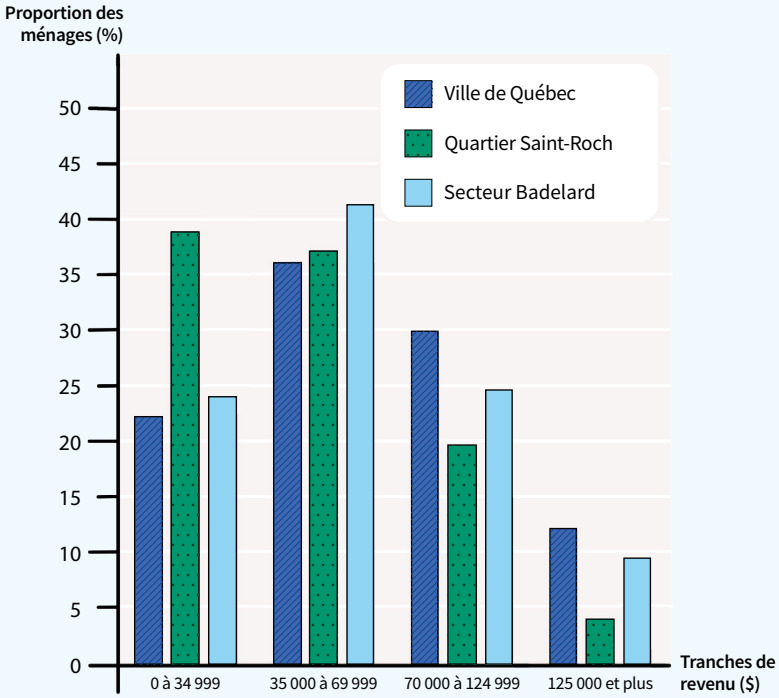

Les revenus des ménages de ce secteur sont plus élevés que dans le reste du quartier, mais moins qu'à l'échelle de la ville.

[2]Un ménage réfère à une personne ou à un groupe de personnes qui occupent le même logement. La majorité des ménages du quartier sont des personnes vivant seules.

Revenu moyen après impôts et transferts en fonction de la taille des ménages (2020)

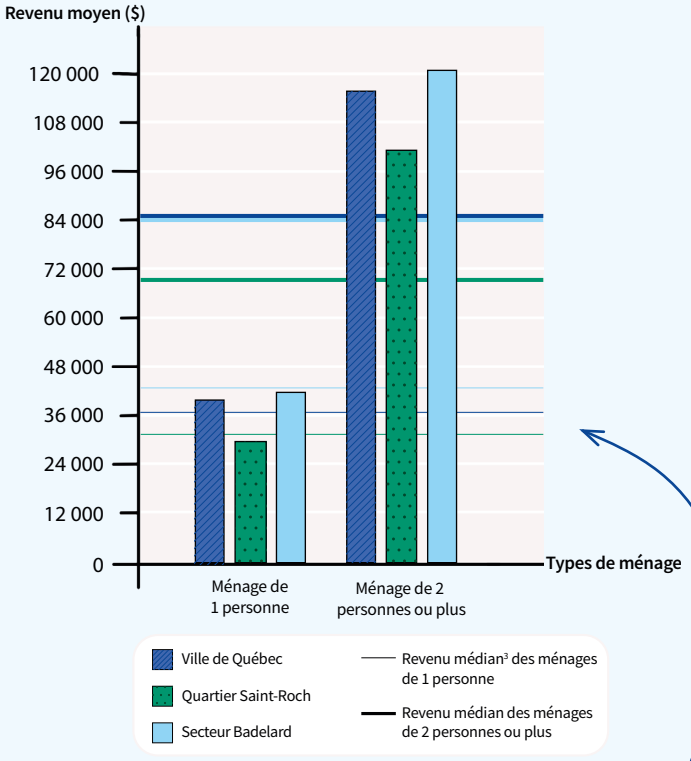

Une médiane éloignée de la moyenne, témoigne d'inégalités de revenu

[3]Le revenu médian divise la population en deux parts égales : 50 % gagnent moins que ce montant, et 50 % gagnent plus.

SCOLARITÉ

Proportion de la population de 15 ans et plus selon le niveau de scolarité (2021)

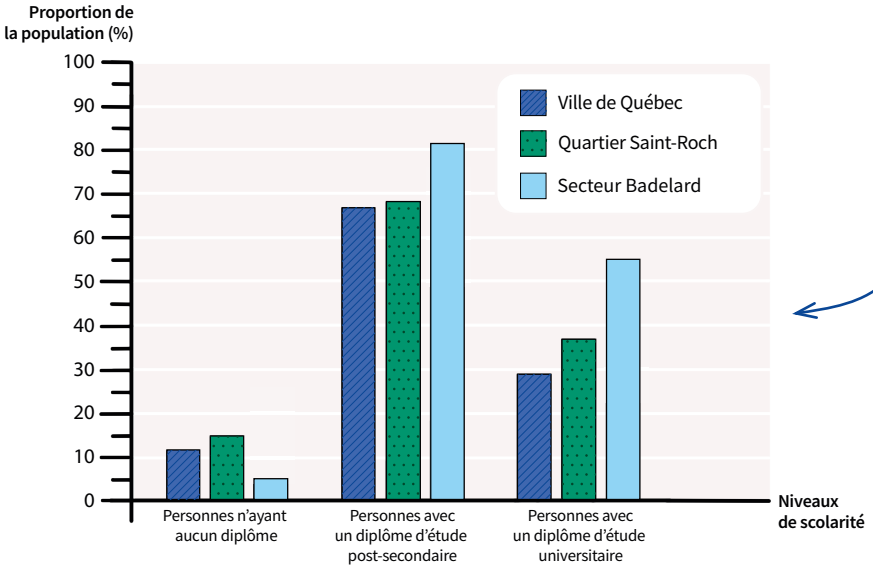

Ce secteur compte un plus grand nombre de personnes diplômées qu'à l'échelle de Saint-Roch et de la ville.

LOGEMENT

Données sur le logement (2021)

	Ville de Québec	Quartier Saint-Roch	Secteur Badelard
Nombre de logements privés	**283 219**	**6 024**	**570**
Nombre de logements privés occupés par des résident.es habituel.les	94%	88%	88%

	Ville de Québec	Quartier Saint-Roch	Secteur Badelard
Pourcentage de logements locatifs de taille insuffisante	2%	2%	1%
Pourcentage de logements nécessitant des réparations majeures	5%	7%	6%
Pourcentage de ménages consacrant 30% ou plus du revenu au loyer	16%	19%	22%
Pourcentage de ménages avec besoins impérieux en logement	5%	8%	6%

Proportion des ménages propriétaires et locataires (2021)

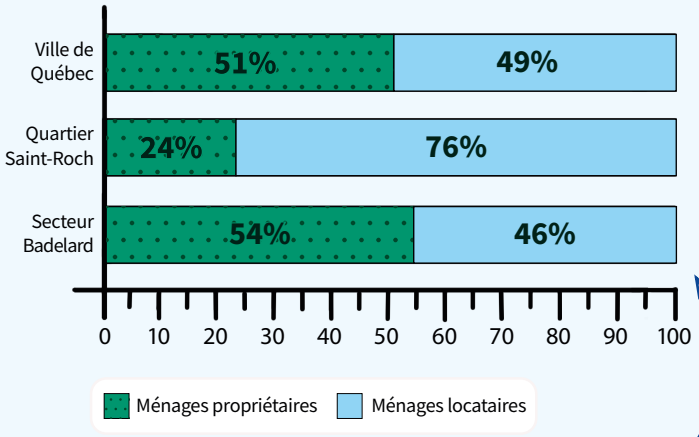

C'est le secteur avec la plus grande proportion de ménages propriétaires, dont le taux rejoint presque celui de la ville.

MODE DE DÉPLACEMENT

Proportion du mode de déplacement pour se rendre au travail selon le genre (2021)

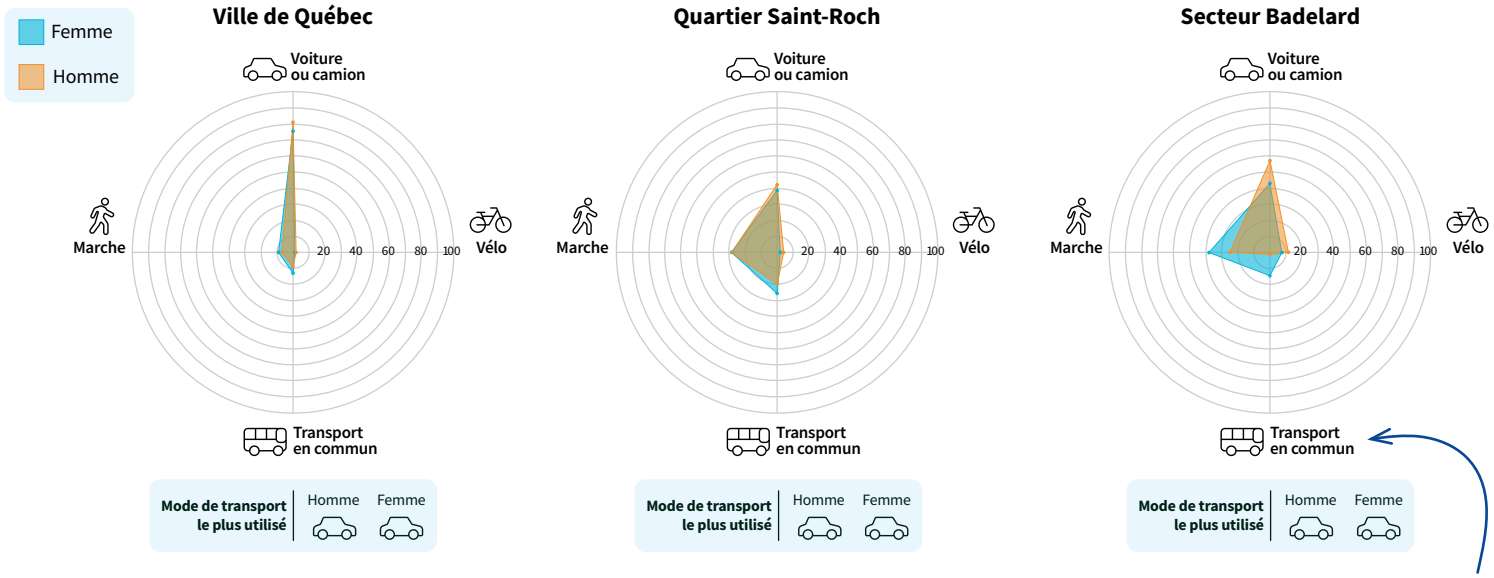

Les hommes utilisent plus la voiture et les femmes utilisent davantage le transport en commun.

IMMIGRATION

Dans ce secteur, la provenance des personnes issues de l'immigration est principalement l'Europe. Les données pour la provenance des résident·es non permanente·s ne sont pas disponibles.

Proportion d'immigrant·es et de résident·es non permanent·es (2021)

	Ville de Québec	Quartier Saint-Roch	Secteur Badelard
Population immigrante	8%	13%	9%
Population de résident·es non-permanent·es	2%	5%	3%

La série « Saint-Roch sous la loupe! » est réalisée dans le cadre du projet :

SAINT ROCH 2050 — L'avenir au coin de la rue!

Pour en savoir plus sur les enjeux du quartier
www.portraitstroch.com

L'Engrenage Saint-Roch
engrenage@engrenagestroch.org
T.418-914-5188

l'Engrenage St-Roch

Source: Toutes les données de ce document proviennent de Statistique Canada. (2022). Profil du recensement. Recensement de la population de 2021. Numéro au catalogue 98-316-X2021001. Ottawa. Diffusé le 30 novembre 2022. Données extraites par Jade Talbot à l'aide de la librairie R cancensus (version 0.5.7).

Certaines données concernant le secteur présentent une marge d'erreur pouvant aller jusqu'à ± 5%.

Accélérateur de la transition écologique

Une initiative de: Ville de Québec

Présenté par: Desjardins

Coordonné par: Fonds d'action québécois pour le développement durable