

## SECTEUR FLEURIE-LÉPINE

Ce secteur est situé au sud-est du quartier, au pied de la falaise, près des bretelles d'autoroute. Il s'étend jusqu'aux rues du Parvis et Saint-Joseph. Il inclut une petite portion de la rue Saint-François.

On y retrouve les résidences de l'Université du Québec ainsi que quelques coopératives d'habitation, la coopérative Méduse, Lauberivière et le YMCA. Ce secteur a été marqué par le chantier de construction de l'autoroute et le projet abandonné de la Grande Place. Il a été un espace historique de mobilisation lorsque des citoyen-ne se sont approprié des terrains vacants pour en faire l'îlot Fleurie.



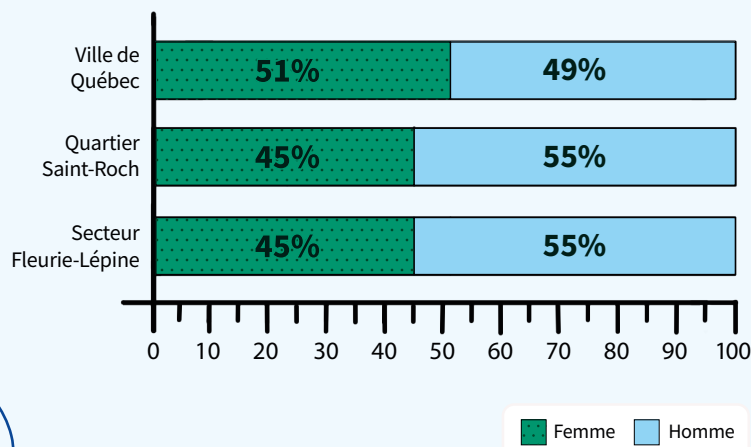
## POPULATION

### Données générales sur la population (2021)

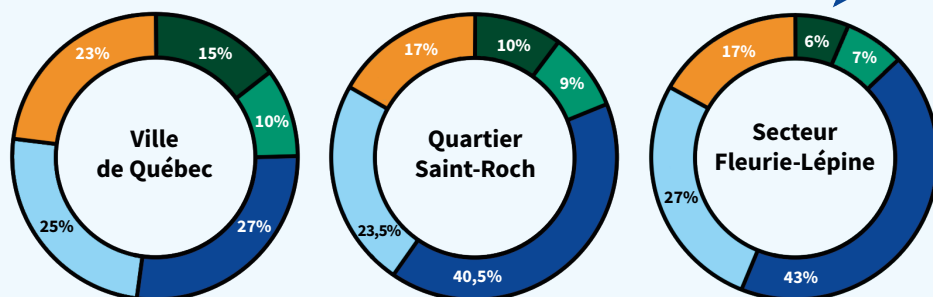
	Ville de Québec	Quartier Saint-Roch	Secteur Fleurie-Lépine
Population en 2021	549 459	8 381	741
Nombre de ménages	265 710	5 300	525
Variation de la population entre 2016 et 2021	+17 557 (3,3%)	+569 (7%)	+8 (1%)
Appartenance à l'un des groupes désignés comme minorité visible	9%	16%	10%

La variation de la population dans ce secteur est plus faible qu'à l'échelle du quartier et de la ville.

### Répartition de la population selon le genre<sup>1</sup> (2021)



### Répartition de la population selon l'âge (2021)

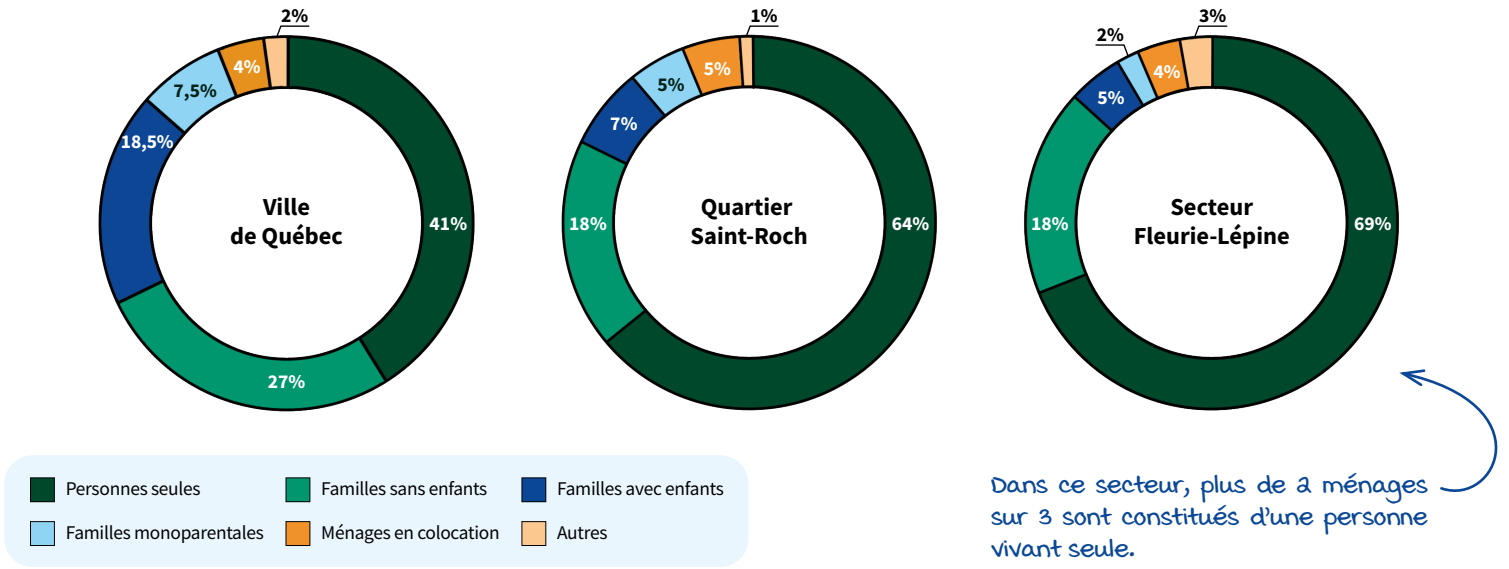


Il y a moins d'enfants dans ce secteur qu'à l'échelle du quartier et de la ville.

<sup>1</sup> Les données de Statistiques Canada ne reflètent pas la diversité de genre à l'échelle des quartiers.

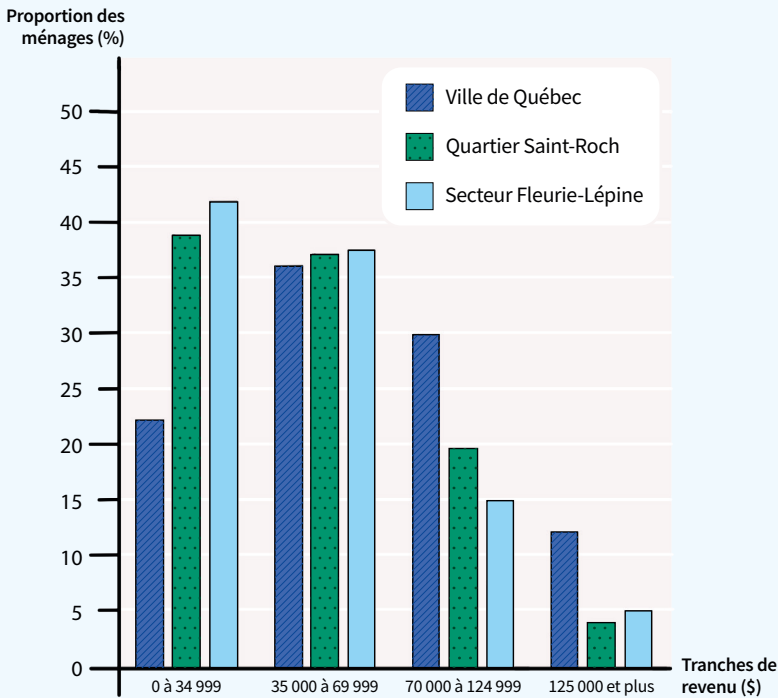
# COMPOSITION DES MÉNAGES

Proportion de la population selon le type de ménage (2021)



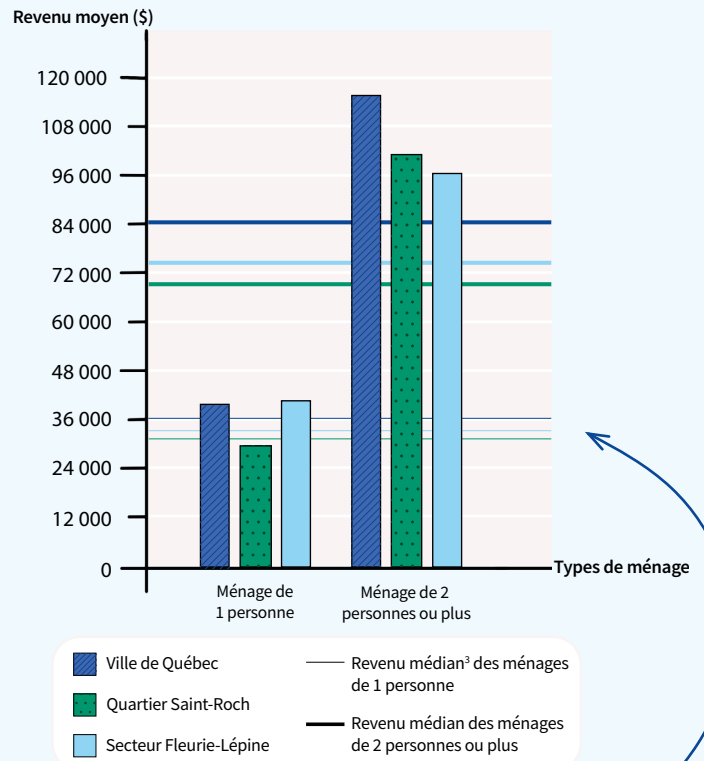
# REVENU

Proportion de ménages<sup>2</sup> selon la tranche de revenu après impôts et transferts (2020)



Dans ce secteur, les ménages avec revenu de moins 35 000\$ sont deux fois plus nombreux qu'à l'échelle de la ville.

Revenu moyen après impôts et transferts en fonction de la taille des ménages (2020)



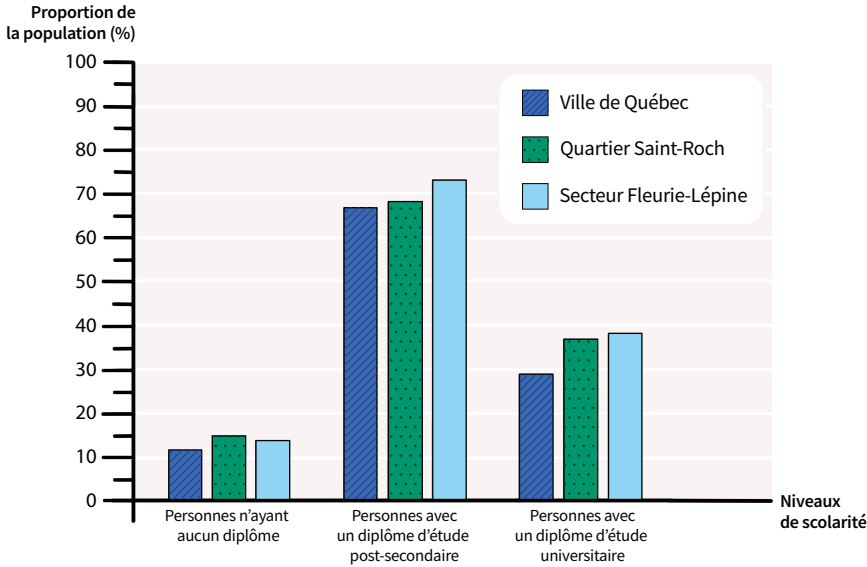
Plus la médiane est éloignée de la moyenne, plus il y a d'inégalités.

<sup>2</sup>Un ménage réfère à une personne ou à un groupe de personnes qui occupent le même logement. La majorité des ménages du quartier sont des personnes vivant seules.

<sup>3</sup>Le revenu médian divise la population en deux parts égales : 50 % gagnent moins que ce montant, et 50 % gagnent plus.

# SCOLARITÉ

## Proportion de la population de 15 ans et plus selon le niveau de scolarité (2021)



La population de ce secteur compte plus de personnes avec un diplôme d'étude post-secondaire qu'à l'échelle de la ville et du quartier.

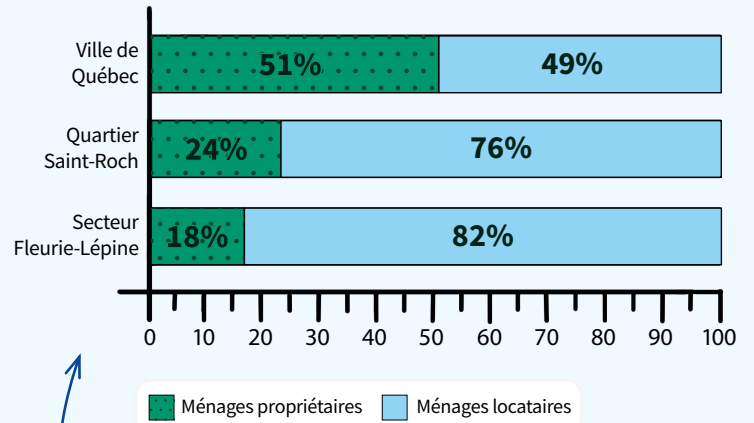
# LOGEMENT

## Données sur le logement (2021)

	Ville de Québec	Quartier Saint-Roch	Secteur Fleurie-Lépine
Nombre de logements privés	283 219	6 024	594
Nombre de logements privés occupés par des résidents habituels	94%	88%	89%

	Ville de Québec	Quartier Saint-Roch	Secteur Fleurie-Lépine
Pourcentage de logements locatifs de taille insuffisante	2%	2%	2%
Pourcentage de logements nécessitant des réparations majeures	5%	7%	8%
Pourcentage de ménages consacrant 30% ou plus du revenu au loyer	16%	19%	20%
Pourcentage de ménages avec besoins impérieux en logement	5%	8%	8%

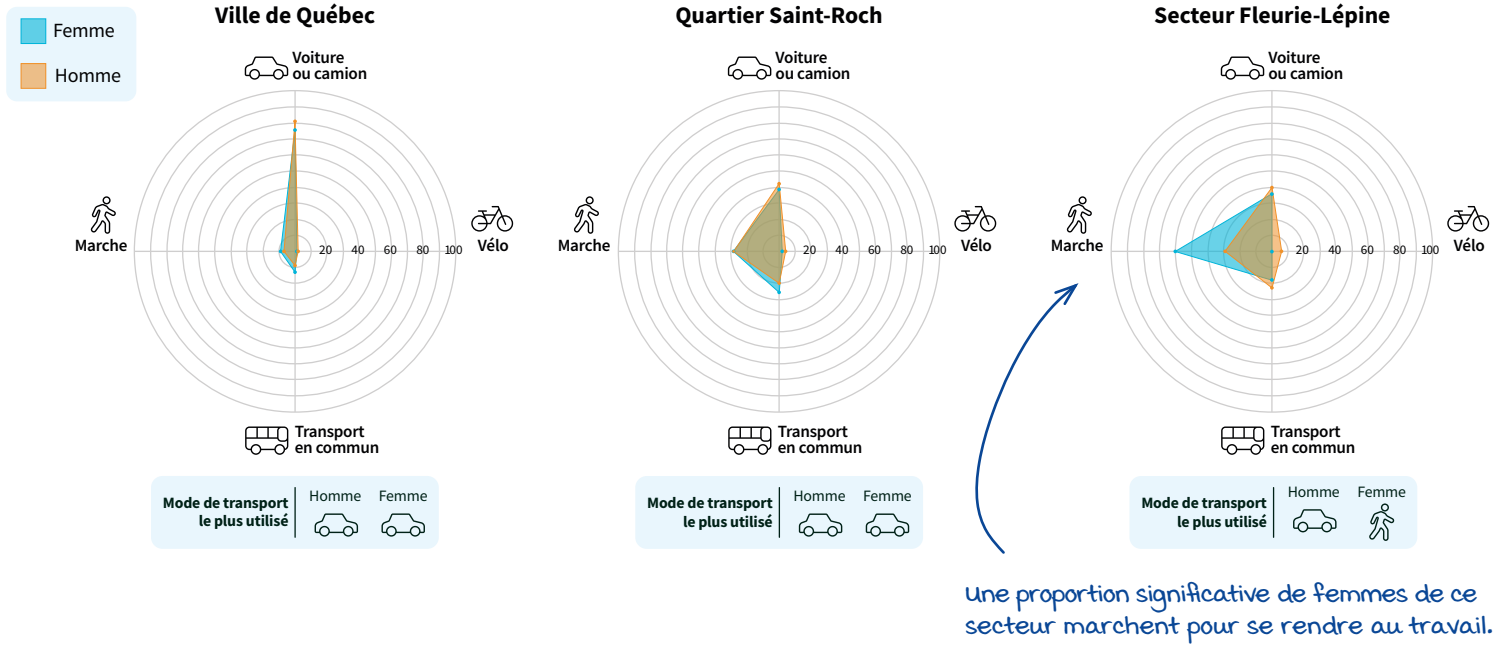
## Proportion des ménages propriétaires et locataires (2021)



La proportion des ménages locataires est nettement plus élevée dans ce secteur qu'à l'échelle de la ville.

# MODE DE DÉPLACEMENT

## Proportion du mode de déplacement pour se rendre au travail selon le genre (2021)



# IMMIGRATION

Dans ce secteur, les provenances des personnes issues de l'immigration sont principalement l'Amérique, l'Asie et l'Europe. Les données pour la provenance des résident·es non permanent·es ne sont pas disponibles.

Le nombre de résident·es non-permanent·es est plus élevé qu'à l'échelle de la ville, possiblement en raison de la présence des résidences de l'Université du Québec.

## Proportion d'immigrant·es et de résident·es non permanent·es (2021)

	Ville de Québec	Quartier Saint-Roch	Secteur Fleurie-Lépine
Population immigrante	8%	13%	7%
Population de résident·es non-permanent·es	2%	5%	6%

La série « Saint-Roch sous la loupe! » est réalisée dans le cadre du projet :



Pour en savoir plus sur les enjeux du quartier

[www.portraitstroch.com](http://www.portraitstroch.com)

L'Engrenage Saint-Roch  
engrenage@engrenagestroch.org  
T.418-914-5188



Source: Toutes les données de ce document proviennent de Statistique Canada. (2022). Profil du recensement. Recensement de la population de 2021. Numéro au catalogue 98-316-X2021001. Ottawa. Diffusé le 30 novembre 2022. Données extraites par Jade Talbot à l'aide de la librairie R censensus (version 0.5.7).

Certaines données concernant le secteur présentent une marge d'erreur pouvant aller jusqu'à ± 5%.

